




Legenda

Q100 - hladina	—
Q50 - hladina	—
Q20 - hladina	---
Q5 - hladina	---

Poznámka:  
km 0,000 - 0,015 BROD, příloha D.1.7  
km 0,015 - 0,070 BALVANITÝ SKLUZ, D.1.10

tok	popis	ř. km	Profil	plocha povodí [km²]	N-leté průtoky Q <sub>n</sub>								m³·s <sup>-1</sup>	
					1	2	5	10	20	50	100	třída		
<b>ZP 3 - Popovice</b>	Popovice, Rataje	-	P1*	<b>0,13</b>	0,08	0,14	0,30	0,42	0,69	0,96	1,19	IV		
<b>ZP 3 - Popovice</b>	Popovice, Rataje	-	P2 (TP9)**	<b>0,07</b>	0,05	0,09	0,19	0,27	0,44	0,61	0,76	IV		
<b>přítok 01 Popůvky</b>	Popovice, Rataje	-	P0	<b>0,79</b>	0,48	0,82	1,30	1,70	2,10	2,67	3,12	IV		

*platnost v km 0,000 - 0,327*  
*\* platnost v km 0,327 - 0,585*

Vypracoval	Zodpov.projektant	Hl. ing. projektu	Vedoucí střediska	 <div>AGPOL s.r.o. Jungmannova 153/12 779 00 Olomouc Česká republika</div>	
Ing. Hana Doleželová	Ing. Feltl, Ph.D.	Ing. Feltl, Ph.D.	Ing. Vaculín, Ph.D.		
					
Místo stavby	k.ú. Popovice u Kroměříže		Kraj Zlínský		
Investor	Státní pozemkový úřad, Krajský pozemkový úřad pro Zlínský kraj				
Akce - objekt	<b>ZÁCHYTNÝ PRŮLEH ZP3 V K.Ú. POPOVICE</b> <b>SO 01 - Záchytný průleh ZP3</b>			Stupeň	DSP + R
				Zakázkové číslo	3064 / 045
				Archivní číslo	3064
Příloha	<b>VZOROVÉ PŘÍČNÉ ŘEZY</b>			Měřítko	1 : 50
				Číslo výkresu	<b>D.1.4</b>